

ZARZĄDZENIE Nr 60/K/2013.....
WÓJTA GMINY STOSZOWICE
z dnia 25 WRZEŚNIA 2013 ROKU.....

w sprawie: zbycia nieruchomości stanowiących własność Gminy.

Na podstawie art. 30 ust. 2 pkt. 3 ustawy z dnia 08 marca 1990 roku o samorządzie gminnym (Dz.U z 2013 r., poz. 594), § 1 pkt. 1 Uchwały Nr V/30/2004 Rady Gminy Stoszowice z dnia 24 czerwca 2004 roku w sprawie zasad gospodarowania nieruchomościami stanowiącymi własność Gminy Stoszowice ogłoszonej w Dzienniku Urzędowym Województwa Dolnośląskiego z dnia 10 sierpnia 2004 roku nr 148, poz. 2581 z późniejszymi zmianami i art. 37 ust. 2 pkt. 6 ustawy z dnia 21 sierpnia 1997 roku o gospodarce nieruchomościami (Dz.U. z 2010 r. Nr 102, poz. 651 z późn. zm.), **Wójt Gminy zarządza, co następuje:**

§ 1

1. Przeznacza się do sprzedaży w drodze bezprzetargowej nieruchomość bez zabudowań, położoną w miejscowości **Srebrna Góra**, oznaczoną w ewidencji gruntów jako działka numer **57/35** o powierzchni 0,0229 ha bez zabudowań.
2. Sprzedaż nieruchomości ma na celu poprawienie warunków zagospodarowania nieruchomości przyległej, stanowiącej własność Elżbiety i Zbigniewa Jabłońskich.

§ 2

Wykonanie zarządzenia powierza się Podinspektorowi Referatu Rozwoju.

§ 3

Zarządzenie wchodzi w życie z dniem podpisania.

WÓJT GMINY
Marek Janikowski

Województwo **DOLNOŚLĄSKIE**
Powiat **ZĄBKOWICKI**
Gmina **Stoszowice**
Miejscowość **SREBRNA GÓRA**
Jednostka ewidencyjna **022404_2, Stoszowice**
Obręb **0009, SREBRNA GÓRA**

WYPIS Z REJESTRU GRUNTÓW

Nr jednostki rejestrowej: **G.292**

KW SW1Z/00047899/0

Właściciel, udział: 1/1

GMINA STOSZOWICE


REGON: 890718455, NIP: 887-16-35-220

Siedziba: 57-213 POCZTA: STOSZOWICE, STOSZOWICE 97

Arkusz mapy	Numer działki	Bliższe określenie położenia	Opisy użytków	Ozn. użyt. i kont. klasyfik.	Powierzchnia		Nr KW lub oznaczenie innych dokumentów	
					użytków w ha	działki w ha		
3	57/35	SREBRNA GÓRA,	Grunty rolne zabudowane Sad	B-PsV	0.0073	0.0229	SW1Z/00 047899/0	
				S-PsV	0.0156			
Id dz: 022404_2.0009.57/35 Wartość: - Rejon statystyczny: 022404_2.RS.897040.					Razem :	0.0229	0.0229	

Słownie: dwieście dwadzieścia dziewięć m. kw.

Sporządził(a): *Monika Kozłowska - Sowa*, według stanu na dzień: 19-08-2013



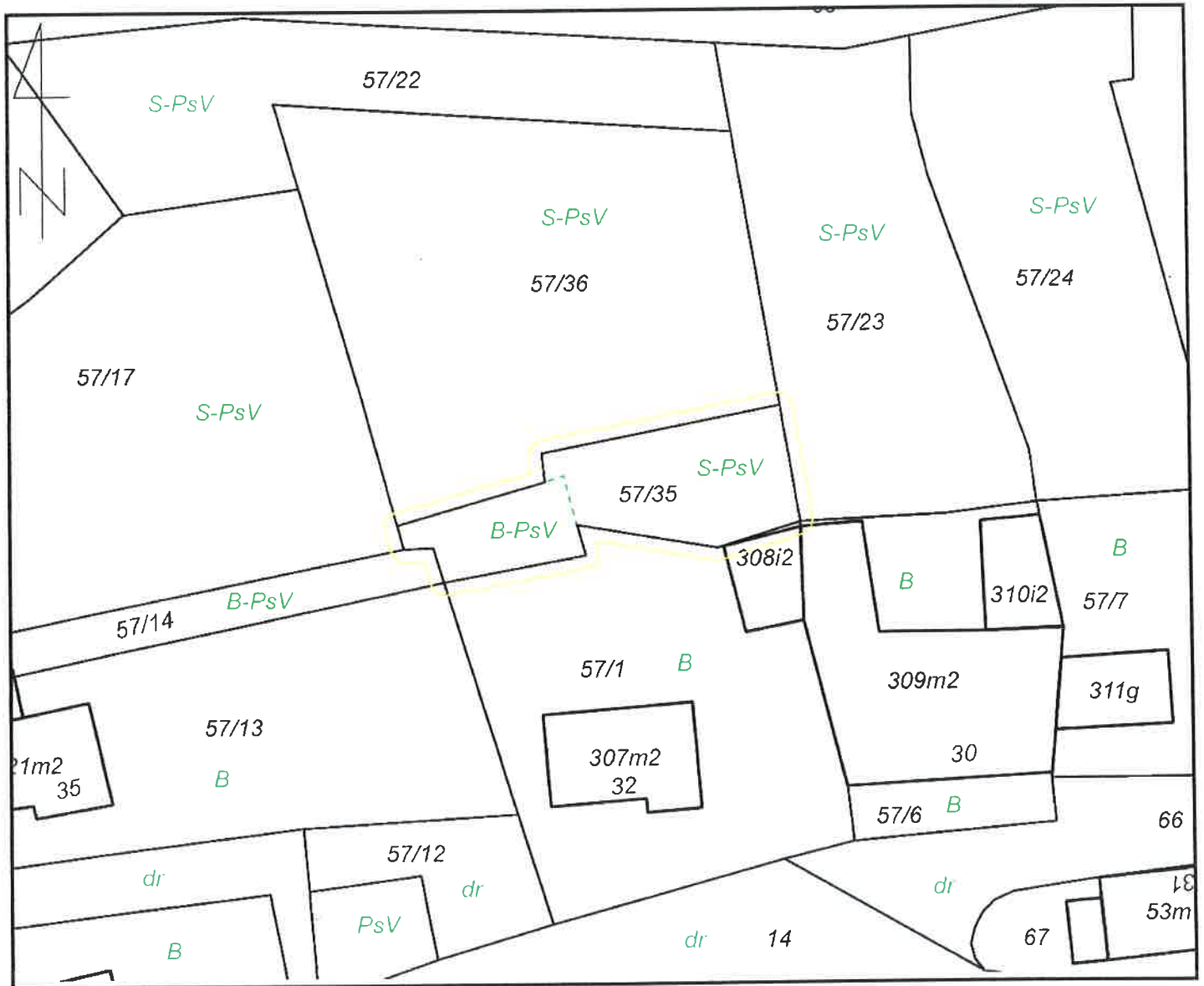
Z up. STAROSTY
Tadeusz Bielecki
Kierownik
19-08-2013,
(Imię i nazwisko osoby reprezentującej organ)
Data i podpis

Województwo: **DOLNOŚLĄSKIE**
Powiat: **ZĄBKOWICKI**
Gmina: **Stoszowice**
Miejscowość: **SREBRNA GÓRA**
Jednostka ewidencyjna: **022404_2, Stoszowice**
Obręb ewidencyjny: **0009 - SREBRNA GÓRA**
Numer działki: **57/35**

Nr kancelaryjny:
Znak sprawy:

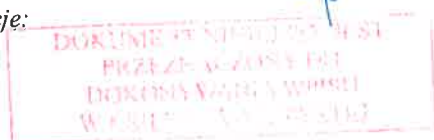
WYRYS Z MAPY EWIDENCYJNEJ

Skala 1:500



Sporządził(a): *Monika Kozłowska-Sowa* według stanu na dzień: 19-08-2013

Adnotacje:



Z up. STAROSTY
Tadeusz Bielecki
Kierownik
Z Geod. Kat. 1/12

Ząbkowice Śląskie, dn. 19-08-2013