

ZARZĄDZENIE Nr 19/K/2013

WÓJTA GMINY STOSZOWICE

z dnia 17 KWIETNIA 2013 ROKU

w sprawie: zbycia nieruchomości stanowiących własność Gminy.

Na podstawie art. 30 ust.2 pkt.3 ustawy z dnia 08 marca 1990 roku o samorządzie gminnym (Dz.U. z 2001 r. Nr 142, poz. 1591 z późn. zm.), § 1 pkt. 1 uchwały Nr V/30/2004 Rady Gminy Stoszowice z dnia 24 czerwca 2004 roku w sprawie zasad gospodarowania nieruchomościami stanowiącymi własność Gminy Stoszowice ogłoszonej w Dzienniku Urzędowym Województwa Dolnośląskiego numer 148, poz. 2581 z dnia 10 sierpnia 2004 roku, z późniejszymi zmianami i art. 37 ust. 1 ustawy z dnia 21 sierpnia 1997 roku o gospodarce nieruchomościami (Dz.U. z 2010 r. Nr 102, poz. 651 z późn. zm.), **Wójt Gminy zarządza, co następuje:**

§ 1

Przeznacza się do sprzedaży w drodze przetargu ustnego nieograniczonego niżej wymienioną nieruchomość, stanowiącą własność Gminy Stoszowice, położoną w obrębie wsi **JEMNA:**

- działka numer **265/10 o powierzchni 0,1976 ha bez zabudowań,**
- działka numer **33/3 o powierzchni 0,0248 ha bez zabudowań,**

z przeznaczeniem pod budowę budynku mieszkalnego jednorodzinnego wolnostojącego, wariantowo z garażem wbudowanym, przylegającym do budynku mieszkalnego lub garażu wolnostojącego wraz z instalacjami i urządzeniami technicznymi oraz pozostałą niezbędną infrastrukturą, zgodnie z decyzją Nr 36/12 o warunkach zabudowy z dnia 11 września 2012 roku.


§ 2

Wykonanie zarządzenia powierza się Podinspektorowi Referatu Rozwoju.

§ 3

Zarządzenie wchodzi w życie z dniem podpisania.

WÓJTA GMINY
Marek Janikowski



STAROSTA ZĄBKOWICKI
ul. Sienkiewicza 11
57-200 Ząbkowice Śląskie
(2)

Województwo **DOLNOŚLĄSKIE**
Powiat **ZĄBKOWICKI**
Gmina **Stoszowice**
Miejscowość **JEMNA**
Jednostka ewidencyjna **022404_2, Stoszowice**
Obręb **0003, JEMNA**

WYPIS Z REJESTRU GRUNTÓW

Nr jednostki rejestrowej: **G.114**

KW SW1Z/00059282/9

Właściciel, udział: 1/1

GMINA STOSZOWICE
REGON: 890718455, NIP: 887-16-35-220
Siedziba: 57-213 POCZTA: STOSZOWICE, STOSZOWICE 97

Arkusz mapy	Numer działki	Bliższe określenie położenia	Opisy użytków	Ozn. użyt. i kont. klasyfik.	Powierzchnia		Nr KW lub oznaczenie innych dokumentów	
					użytków w ha	działki w ha		
I	265/10	JEMNA,	Pastwiska trwałe	PsIII	0.1528	0.1976	SW1Z/00 059282/9	
			Sad	S-PsIII	0.0448			
Id dz: 022404_2.0003.265/10								
Wartość: - Rejon statystyczny: 022404_2.RS.897030.								
Razem :						0.1976	0.1976	

Słownie: tysiąc dziewięćset siedemdziesiąt sześć m. kw.

Sporządził(a): *Monika Kozłowska - Sowa*, według stanu na dzień: 08-03-2013

08-03-2013.

Patrycja Bielecki
(Imię i nazwisko osoby reprezentującej organ)
Data i podpis

DOKUMENT PRZEZNIĄCY JEST
PRZEZNACZONY DO
DOKONYWANIA WPISU
W KSIĘDZE WIECZYSTEJ



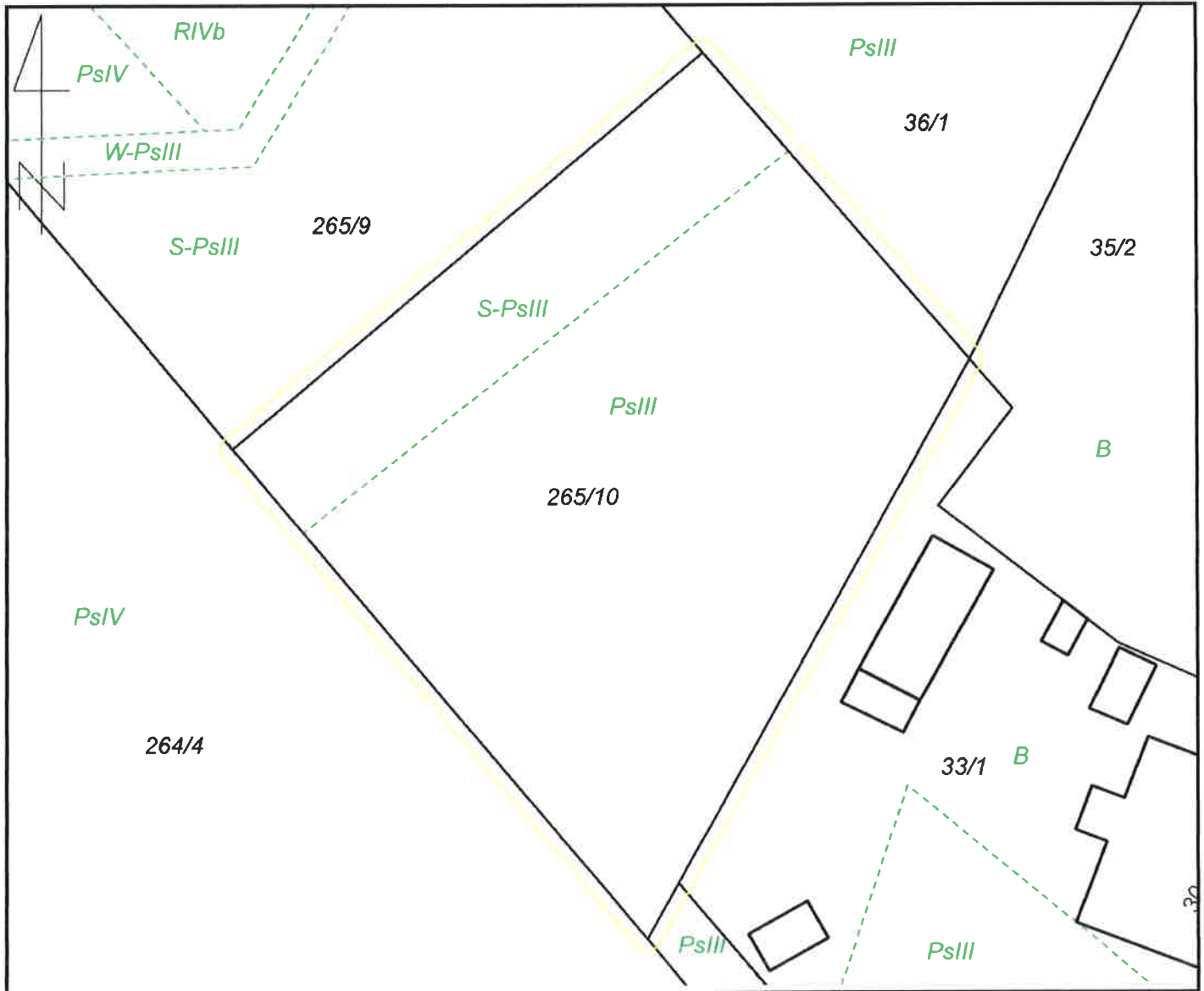
STAROSTA ZĄBKOWICKI
ul. Sienkiewicza 11
57-200 Ząbkowice Śląskie
(2)

Województwo: **DOLNOŚLĄSKIE**
Powiat: **ZĄBKOWICKI**
Gmina: **Stoszowice**
Miejscowość: **JEMNA**
Jednostka ewidencyjna: **022404_2, Stoszowice**
Obręb ewidencyjny: **0003 - JEMNA**
Numer działki: **265/10**

Nr kancelaryjny:
Znak sprawy:

WYRYS Z MAPY EWIDENCYJNEJ

Skala 1:500



Sporządził(a): *Monika Kozłowska* Sowa według stanu na dzień: 08-03-2013

Adnotacje:

DOKUMENT NIEJEST
PRZEZNACZONY DO
DOKONYWANIA WPISU
W KSIĘGĘ GOSPODARSTWA
ZYMNEJ

Ząbkowice Śląskie, dn. 08-03-2013



Z up. STAROSTY
Tadeusz Bielecki
Kierownik
Wydz. Geodezji, Katastru i Inż.

STAROSTA ZĄBKOWICKI
ul. Sienkiewicza 11
57-200 Ząbkowice Śląskie
(2)

Województwo dolnośląskie
Powiat ząbkowicki
Miejscowość JEMNA
Jednostka ewidencyjna 022404_2, Stoszowice
Obręb 0003 - JEMNA

WYPIS I WYRYS

Wypis z rejestru gruntów

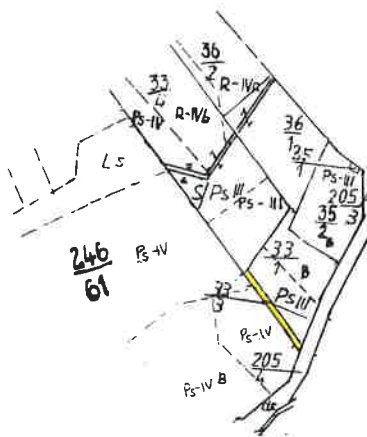
Nr jednostki rejestrowej **G.5**

właściciel GMINA STOSZOWICE Udział : 1/1
57-213 ZĄBKOWICE ŚLĄSKIE, STOSZOWICE 97
administrator ~~ZAKŁAD USŁUG KOMUNALNYCH SREBRNA GÓRA, REGON: 890040616 Udział : 1/1~~
~~SREBRNA GÓRA~~

Ark. mapy	Numer działki	Bliższe określenie położenia	Opisy użytków	Ozn. uz. i kont. klasyf.	Powierzchnia		Nr księgi wieczystej	
					użytków w ha	działki w ha		
1	33/3		Pastwiska trwałe	PsIII	0.0248	0.0248	59282	
Id dz: 022404_2.0003.33/3								
R a z e m :						0.0248	0.0248	

Słownie: dwieście czterdzieści osiem m. kw.
Sporządzono według stanu z dnia: 08.07.2008

Wyrys z mapy ewidencyjnej Skala 1 : 5000



Sporządził(a): Maria Czapla

DOKUMENT NINIEJSZY JEST
PRZEZNACZONY DO
DOKONYWANIA WPISU
W KSIĘDZE WIECZYSTEJ



Z up. STAROSTY
Tadeusz Bielecki
Wice Główny Inspektor
(Imię i nazwisko osoby wydającej)

Ząbkowice, dnia 08.07.2008 r.