
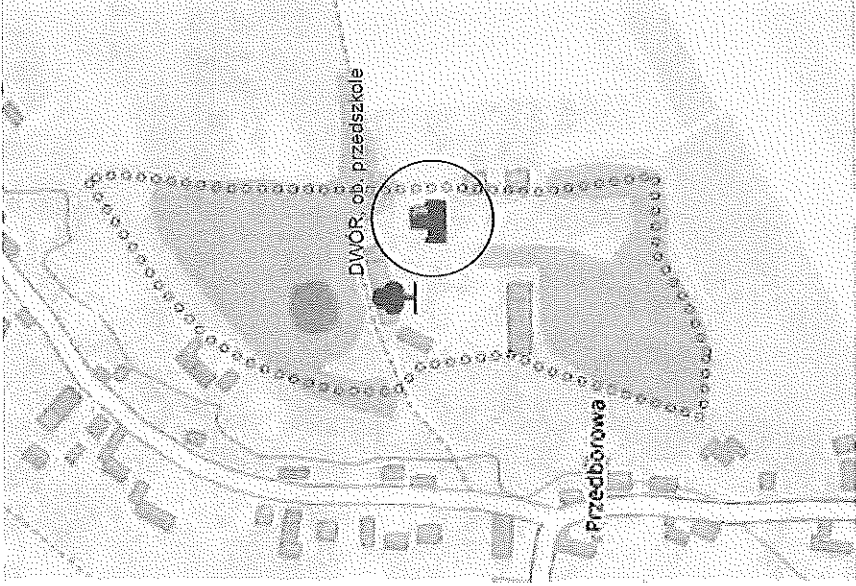



<p>3. Miejscowość</p> <p><b>PRZEDBOROWA</b></p>	<p><b>KARTA ADRESOWA ZABYTKU NIERUCHOMEGO</b></p>	
<p>1. Nazwa</p> <p><b>DWÓR, ob. przedszkole</b></p>	<p>2. Czas powstania:</p> <p><b>1830 R.</b></p>	<p>8. Fotografia z opisem wskazującym orientację albo mapa z zaznaczonym stanowiskiem archeologicznym</p>
<p>4. Adres</p> <p><b>Przedborowa 100, działka nr 1188/20, AM-2, obręb Przedborowa, gmina Stoszowice</b></p>		<p>5. Przynależność administracyjna</p> <p>województwo: <b>dolnośląskie</b></p> <p>powiat: <b>ząbkowicki</b></p> <p>gmina: <b>Stoszowice</b></p>
<p>6. Formy ochrony</p> <p><b>Wpis do rejestru zabytków nr rejestru A/4484/1409/Wł z 22.11.2010 r. data wpisu do rejestru: 15.08.1994 r.</b></p>		<p>Rysunek 1. Lokalizacja dworu (patacu) na tle folwarku w Przedborowej</p> <p>Zródło: opracowanie własne na podstawie <a href="https://mapy.zabytek.gov.pl/nid/">https://mapy.zabytek.gov.pl/nid/</a>, 27.02.2020 r.</p>
<p>Widok obiektu od południowego - zachodu</p> 	<p>Widok obiektu od strony północno-wschodniej</p>	

8. Historia, opis, wartości

Obiekt powstał w wyniku rozbudowy XVIII-wiecznego założenia dworskiego, którego dwór położony był nad stawem. W latach 30-tych XIX w. wzniesiono nowy, obecnie istniejący dwór (pałac), który w XX w. uległ licznym przebudowom, z czego zachował tylko bryłę, czytelny układ wnętrza i elewacji.

Budynek wykonany został z kamienia łamanego na zaprawie cementowo-wapiennej i żwirowbetonu (fundamenty) oraz cegły ceramicznej pełnej na zaprawie cementowo-wapiennej. Obiekt posiada dach dwuspadowy tzw. łamany z naczółkami. Obiekt zbudowany na rzucie prostokąta o bryle zwartej i jednolitej. Wnętrze dworu nie posiada zabytkowego wystroju i wyposażenia<sup>1</sup>.

Status obiektu:

Status: istniejący zabytek nieruchomy;

Powierzchnia zabudowy: 298 m<sup>2</sup>,

Główna funkcja: inny budynek o charakterze edukacyjnym;

Liczba kondygnacji: 3 (naziemne), 1 (podziemna)<sup>2</sup>;

Kubatura: 3 869 m<sup>3</sup>,

Powierzchnia użytkowa: 568,6 m<sup>2</sup>+piwnice;

Przeznaczenie pierwotne: pałac<sup>3</sup>;

Obecny sposób wykorzystania: przedszkole.

9. Stan zachowania i postulaty dotyczące konserwacji

Stan zachowania budynku oceniono na średni. W elementach budynku występują niewielkie uszkodzenia i ubytki nie zagrażające bezpieczeństwu publicznemu. Celowy jest częściowy remont kapitalny.

10. Opracowanie karty (autor, data i podpis)

*Anna Badecka, dn. 27.02.2020 r.*

11. Zatwierdzenie karty (podpis wojewódzkiego konserwatora zabytków)\*

\* dotyczy zabytków niewpisanych do rejestru zabytków i niewiązanych do wojewódzkiej ewidencji zabytków

<sup>1</sup> B. Uszałowicz-Pięty, Karta ewidencyjna zabytków udostępniona przez Kierownika Delegatury w Wałbrzychu Wojewódzkiego Urzędu Ochrony Zabytków we Wrocławiu, 25.02.2020 r.

<sup>2</sup> Ewidencja gruntów i budynków dostępna poprzez Portal Obsługi Klienta <https://izabkowicki.webewid.pl/cms/>, 27.02.2020 r.

<sup>3</sup> B. Uszałowicz-Pięty, Karta ewidencyjna ..., op. cit., 25.02.2020 r.