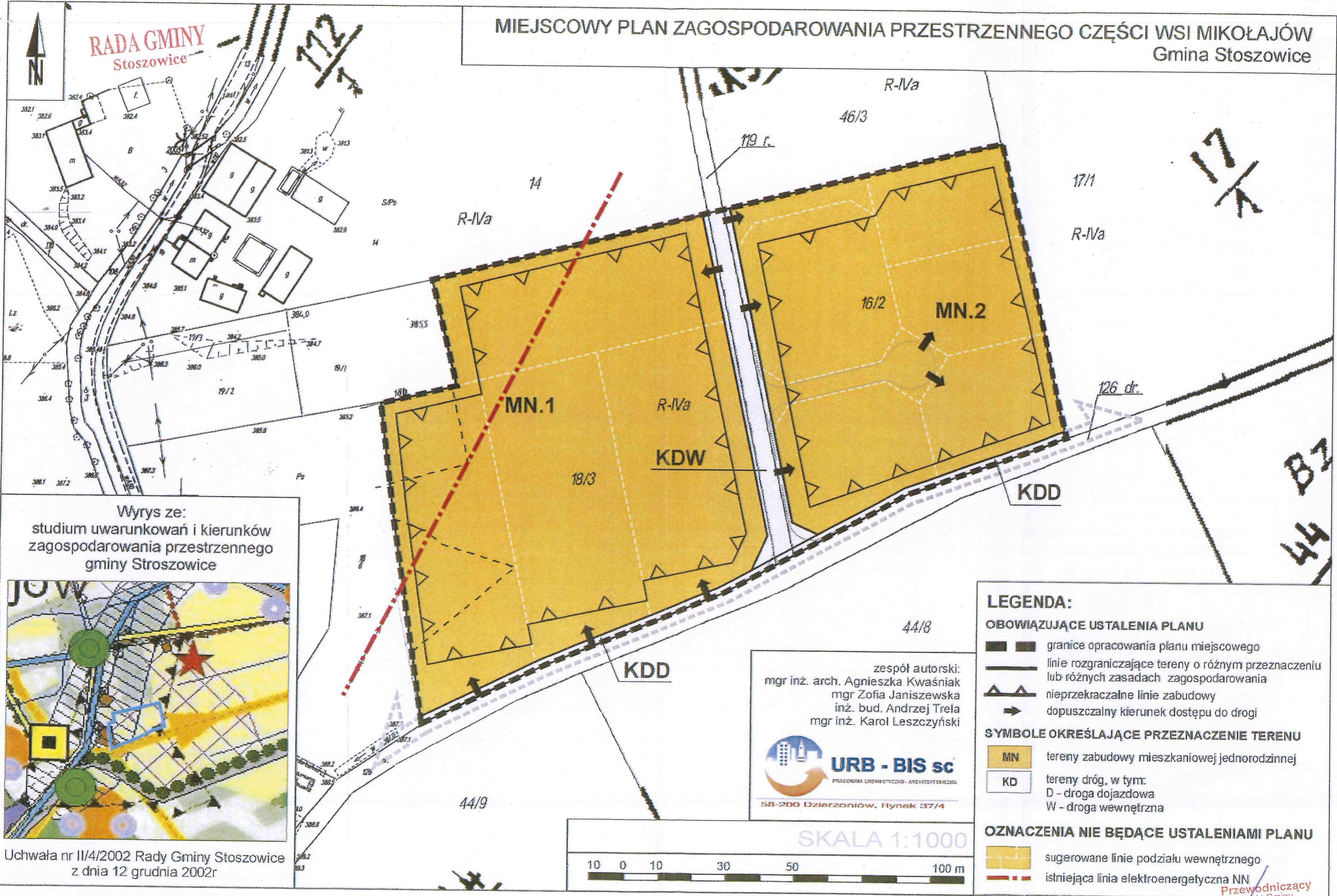


MIEJSCOWY PLAN ZAGOSPODAROWANIA PRZESTRZENNEGO CZĘŚCI WSI MIKOŁAJÓW
Gmina Stoszowice

RADA GMINY
Stoszowice




Wyrys ze:
studium uwarunkowań i kierunków
zagospodarowania przestrzennego
gminy Stoszowice




Uchwała nr II/4/2002 Rady Gminy Stoszowice
z dnia 12 grudnia 2002r

zespół autorski:
mgr inż. arch. Agnieszka Kwaśniak
mgr Zofia Janiszewska
inż. bud. Andrzej Treła
mgr inż. Karol Leszczyński



SKALA 1:1000



LEGENDA:

OBOWIĄZUJĄCE USTALENIA PLANU

- granice opracowania planu miejscowego
- linie rozgraniczające tereny o różnym przeznaczeniu lub różnych zasadach zagospodarowania
- nieprzekraczalne linie zabudowy
- dopuszczalny kierunek dostępu do drogi

SYMBOLE OKREŚLAJĄCE PRZEZNACZENIE TERENU

- MN tereny zabudowy mieszkaniowej jednorodzinnej
- KD tereny dróg, w tym:
D - droga dojazdowa
W - droga wewnętrzna

OZNACZENIA NIE BĘDĄCE USTALENIAMI PLANU

- sugerowane linie podziału wewnętrznego
- istniejąca linia elektroenergetyczna NN

Przewodniczący
Rady Gminy
Irena Fejta